

FYRBODAL

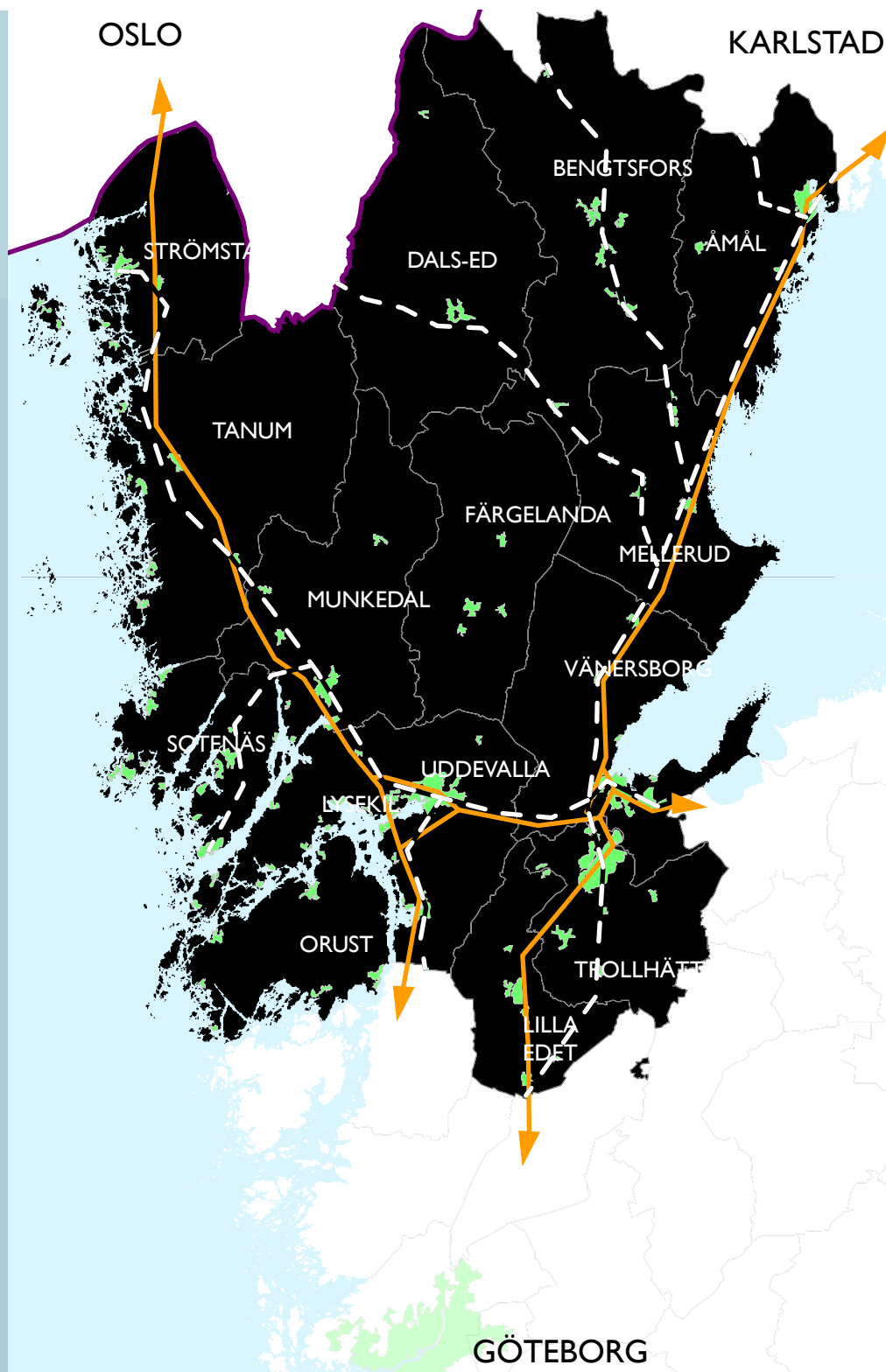
[KOMMUNER] 14
[INVANARE] 260 000
[GRUNDADES ÅR] 2005

Fyrbodal är en av fyra delregioner i Västra Götalandsregionen. Landskapet är varierande och läget centralt mellan storstäderna Göteborg och Oslo. I norr ligger den norska gränsen, i väster havet och i öster sjön Vänern. Namnet Fyrbodal kommer från sammanslagningen av Fyrstad (Lysekil, Uddevalla, Trollhättan och Vänersborgs kommuner) samt Bohuslän och Dalsland.

Västra Götalands län inrättades 1998. Innan dess fanns istället fyra mindre län; Göteborg och Bohus län, Älvsborgs län och Skaraborgs län.

Kommunernas geografiska lägen och varierande förutsättningar har gett dem olika identiteter och industrier. Från skogsindustrin i norr, fiske i väster, jordbruk i de centrala delarna och stora tillverkningsindustrier intill Vänern och Göta kanal. Idag är samverkan mellan kommuner och städer en trend i många delar av landet. I Västra Götalandsregionens vision "Det goda livet", nämns samarbete många gånger som en viktig del för utvecklingen av regionen. Detta kan också ses i mindre skala; i Fyrbodal har vi Tvåstad (Vänersborg, Trollhättan), Trestad (Lysekil, Vänersborg och Trollhättan) samt Fyrstad, där de olika kommunerna arbetar för att etablera ett samarbete.

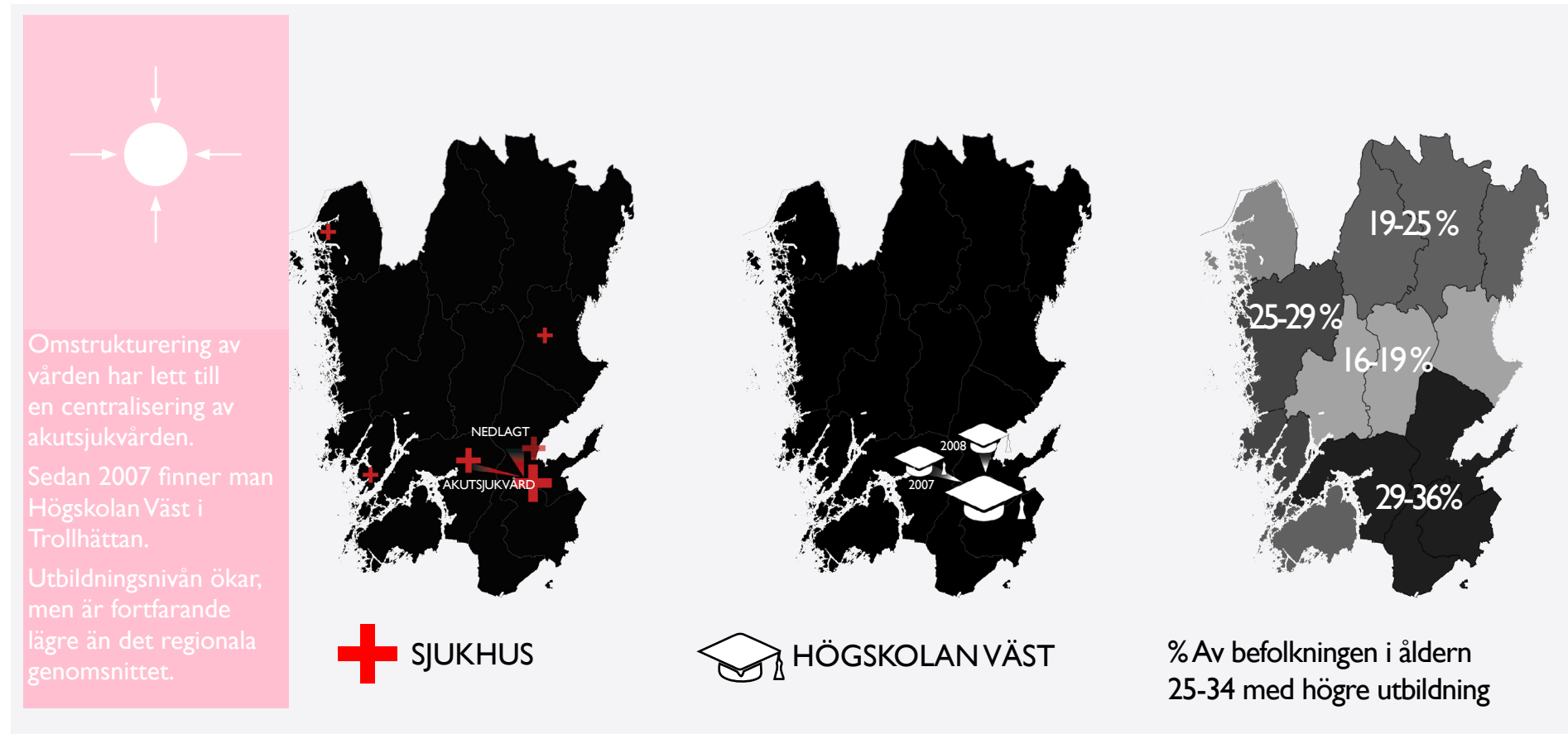
Källa: NE (2014); Fyrbodal Kommunalförbund (2014)



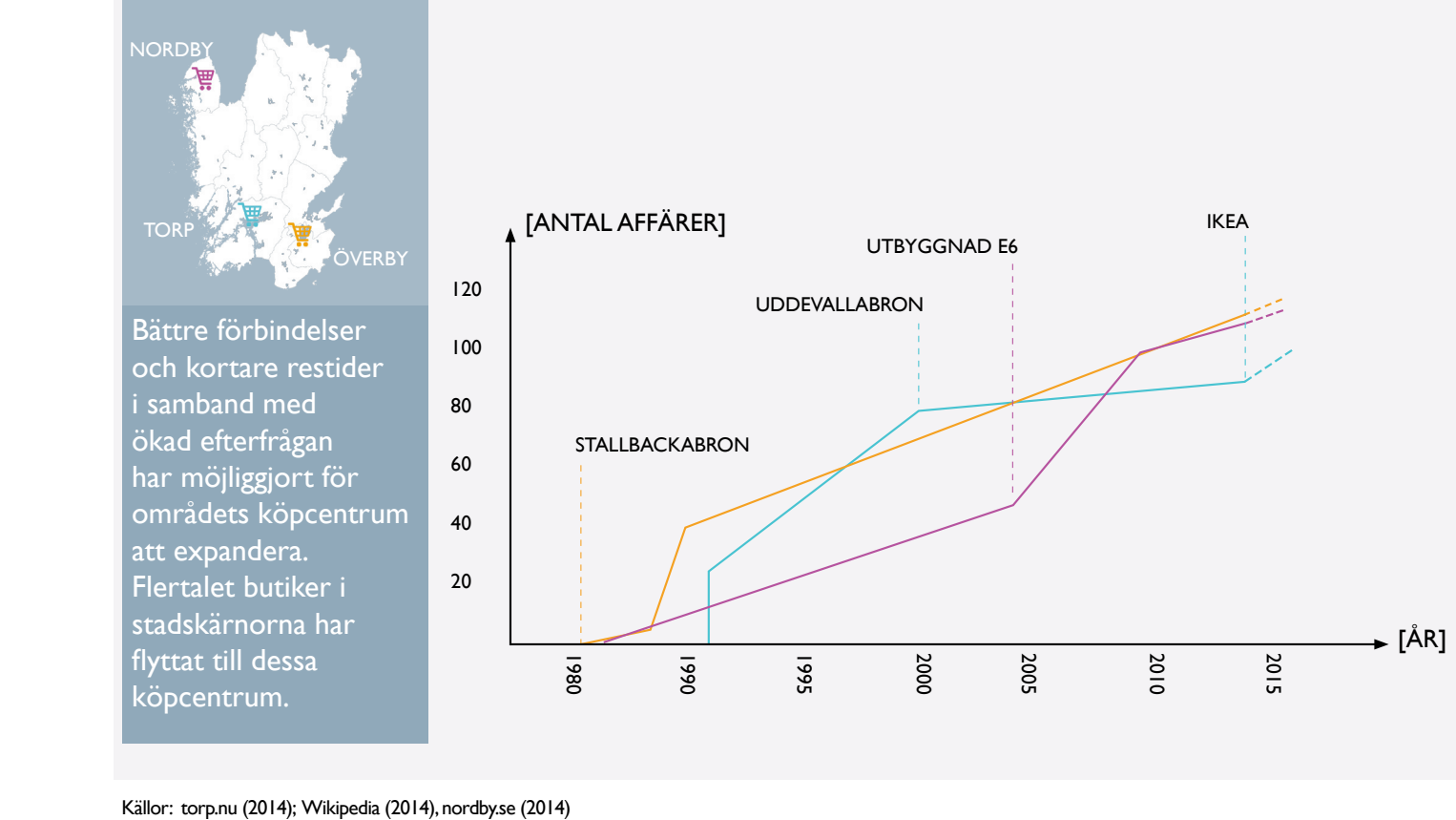
TRANSPORT PENDLING



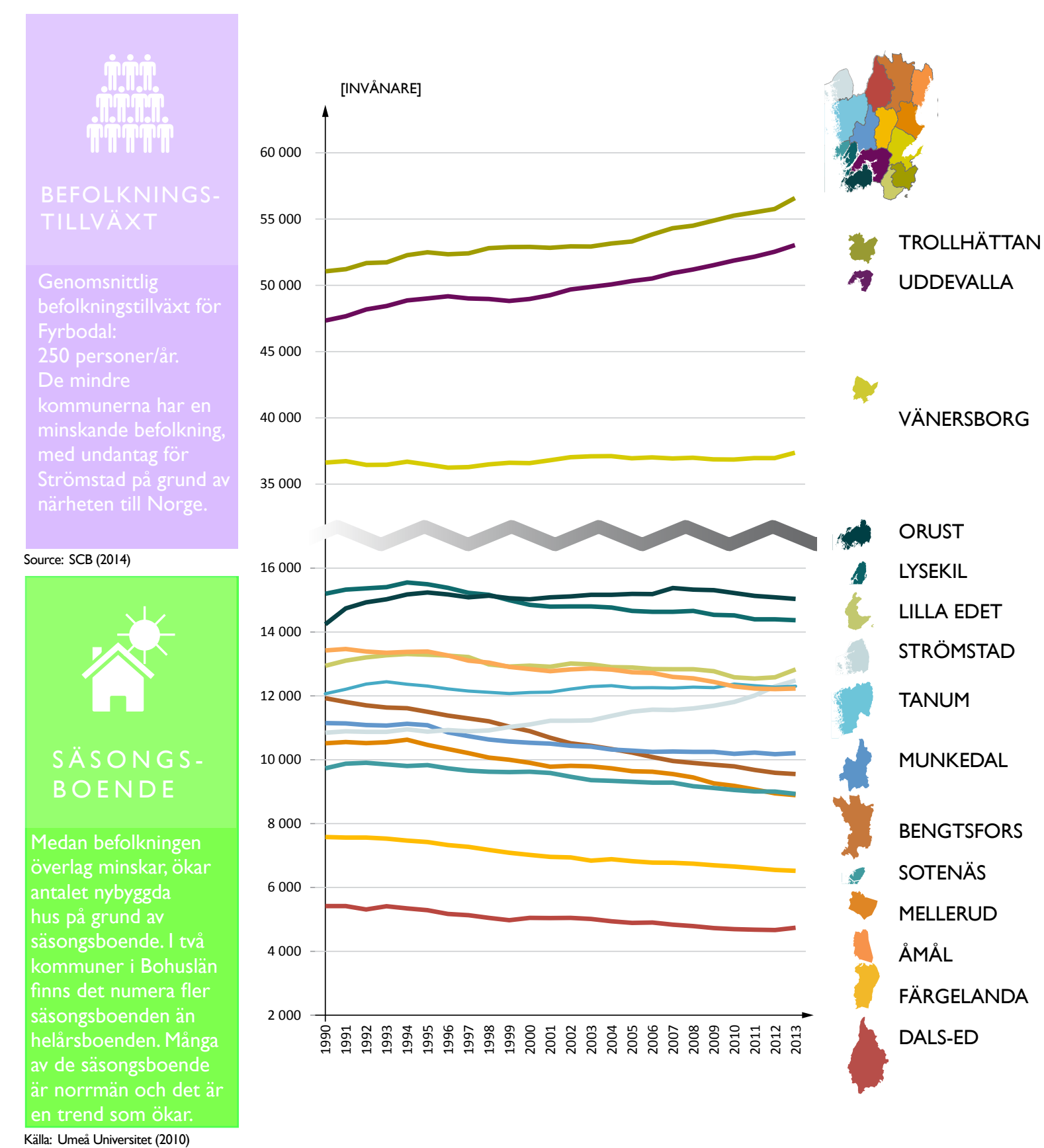
CENTRALISERING



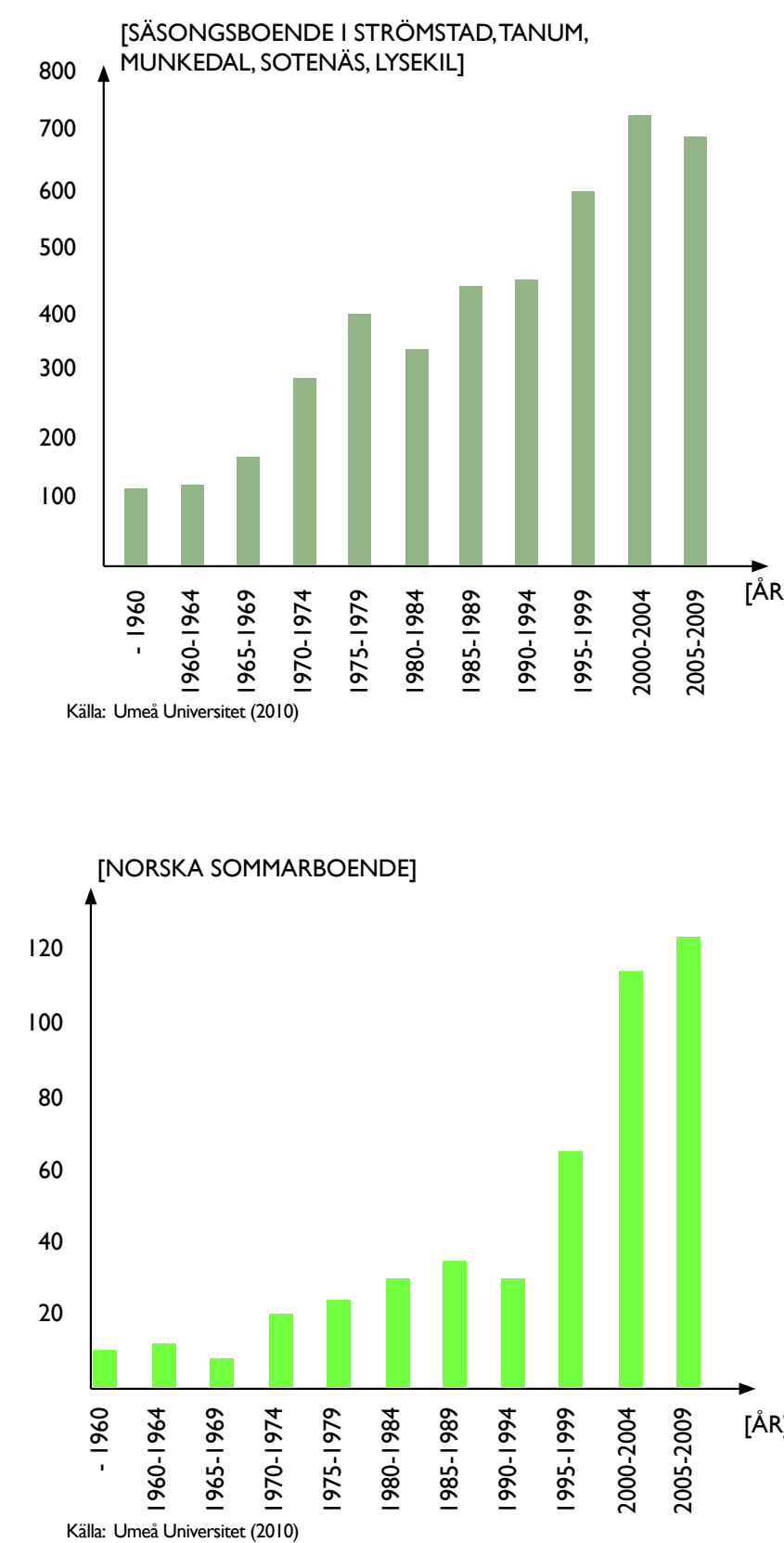
SHOPPING



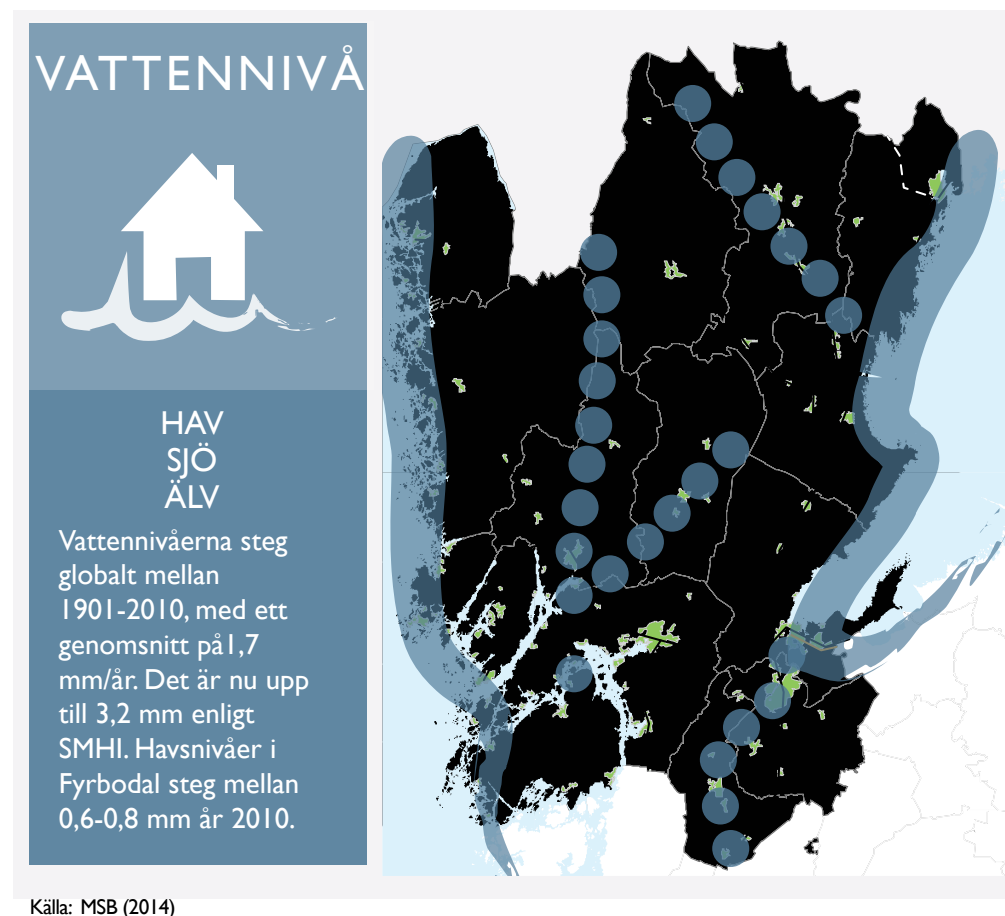
BEFOLKNING



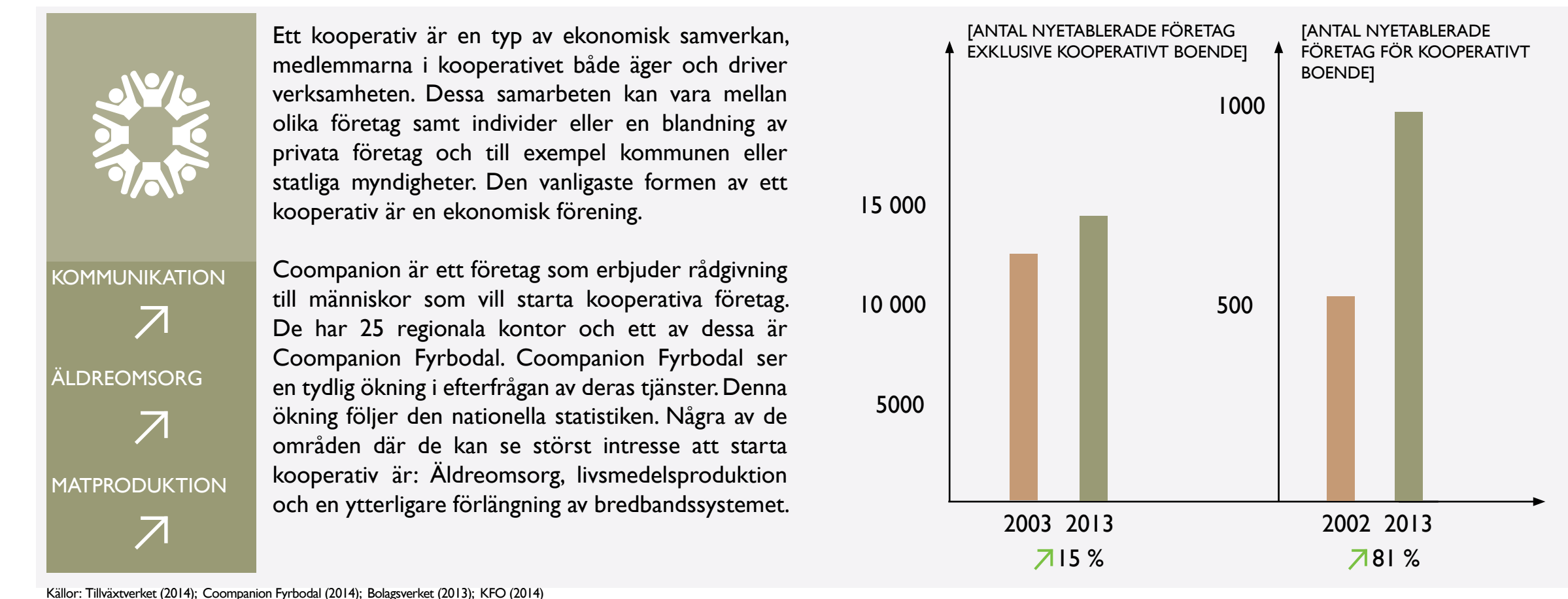
SÄSONGSBOENDE



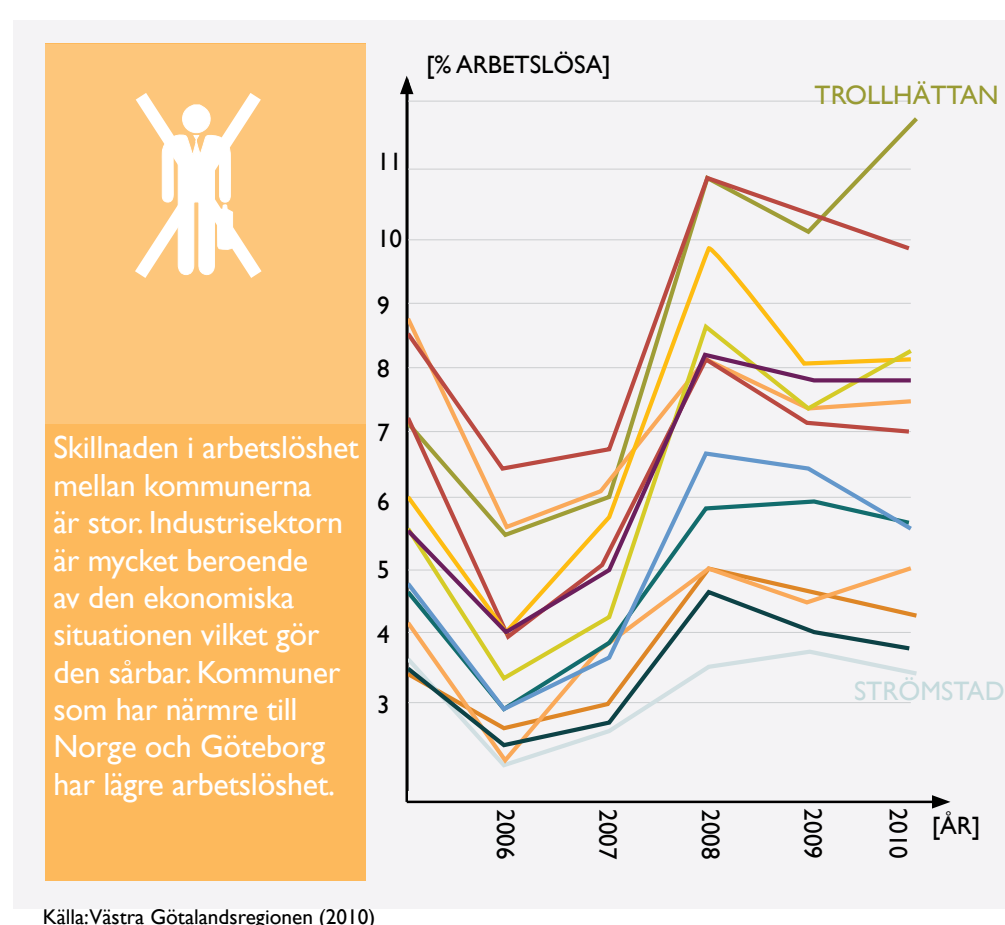
KLIMATFÖRÄNDRINGAR



KOOPERATIV



ARBETSLÖSHET



FÖRNYELSEBAR ENERGI

