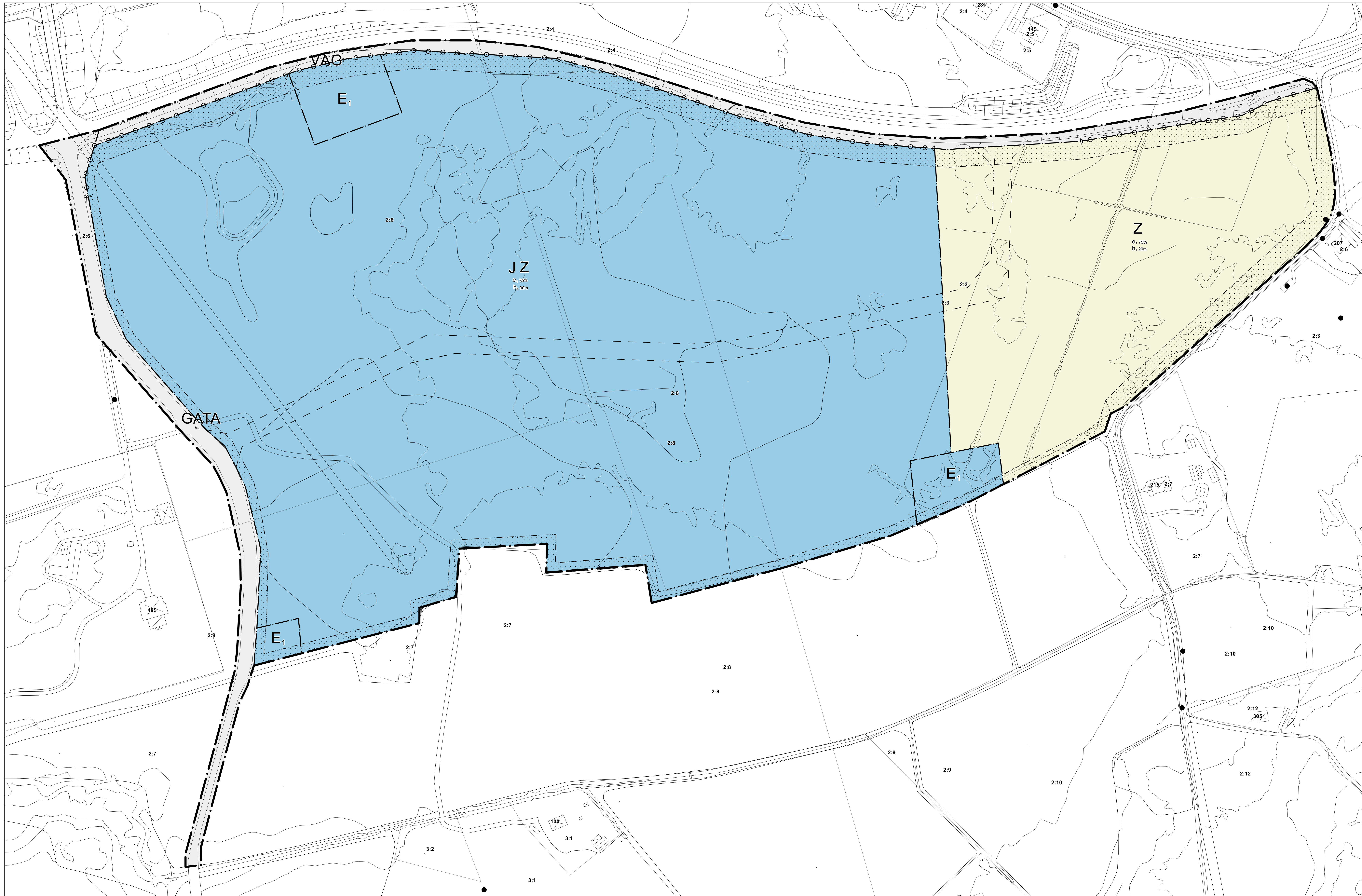


PLANKARTA



PLANBESTÄMMELSER

Följande gäller inom områden med nedanstående beteckningar. Endast angiven användning och utformning är tillåten.

GRÄNSER

- Planområdesgräns
Användningsgräns
Egenskapsgräns
Illustrationsgräns

ANVÄNDNING AV MARK

Allmän platsmark

- GATA Gata
VÄG Väg

Kvartersmark

- E1 Dagvattendamm
J Industri
Z Verksamheter

EGENSKAPSBESTÄMMELSER FÖR ALLMÄN PLATS

Avgränsad via egenskaps- och användningsgräns

Huvudmannaskap

- a1 Huvudmannaskapet är enskilt för den allmänna platsen

Stängsel, utfart och annan utgång

- Utfartsförbud

EGENSKAPSBESTÄMMELSER FÖR KVARTERSMARK

Avgränsad via egenskaps- och användningsgräns

Begränsning av markens utnyttjande

- Marken får inte förses med byggnad

Höjd på byggnadsverk

- h1 Högsta totalhöjd är <= kartan angivet> meter

Utnyttjandegrad

- e1 Största byggnadsarea är <= kartan angivet> % av fastighetsarean inom användningsområdet

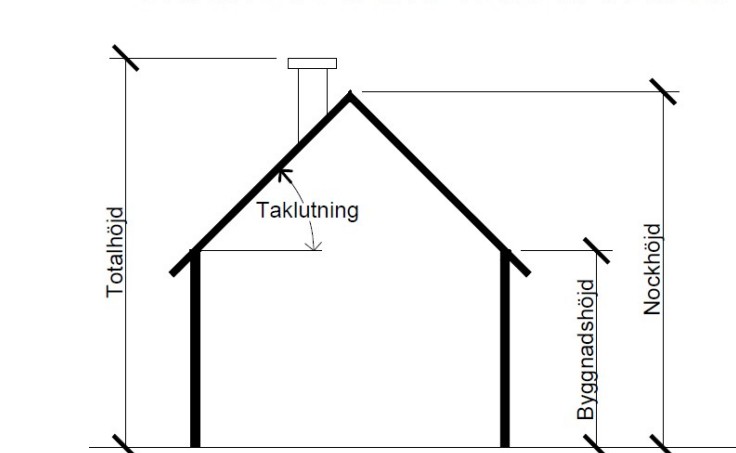
GENOMFÖRANDETID

Genomförandetiden är 5 år från den dag detaljplanen får laga kraft.

UPPLYSNINGAR

Kommunens dagvattenpolicy ska tillämpas vid utformning av byggnader och mark.

HÖJDER OCH TAKLUTNING

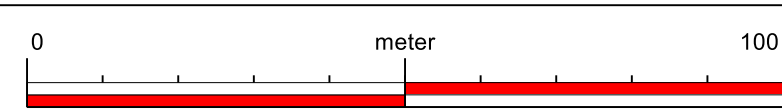


Alla höjder är beräknade från markens medelnivå om annat ej anges.

TECKENFÖRKLARING

- Samfällighet, Fastighetsgräns, Servitut, Ledningsrätter, Gemensamhetsanläggning, Registersiffror, Entreadresser, Strandlinje, Dike, Ägoslagsgräns, Akermark, Terrängkartan, Skog, Stolpe/Flaggstång, Staket, Slänt, Häck, Vägkant, Väg övrigt, GC-Väg/Kantsten Vägkant, Byggnadssymbol, Bostad, Komplementbyggnad, Samhållsfunktion, Övrig byggnad

Skala: 1:1000(A0)



Grundkartan upprättad som ett utdrag ur Vänersborg kommuns primärkarteverk

Koordinatsystem Sweref 99 12:00

Höjdsystem RH 2000

Vänersborg

Vänersborgs kommun
Miljö- och byggnadsförvaltningen

Detaljplan för
Grunnebo södra

SAMRÄDSHANDLING

Table with details about the planning process, including dates, plan number, and list of documents.