

Inrätta ett naturreservat längs Göta älv och Lillån till Restad Gård.

Kommunfullmäktige beslutade i december 2017 (§ 197 Antagande av Översiktsplan 2017 Vänersborgs kommun 2014/154) om den framtida markanvändningen i kommunen.

Enligt *planen* ska området utmed Göta älv och Lillån, mellan Vänersborgs och Vargöns tätorter, från Vänern till Restad Gård, inte användas för ny bebyggelse.

Detta stöds av både planens grundstrategier och följande fem utvecklingsprinciper:





- * Skydda värdefull naturmark och vatten (1).
- * Bevara och utveckla värdefullt kulturarv (2).
- * Utveckla och bevara grönska och rekreativsmöjligheter (4).
- * Underlätta /invånarnas/ kontakt med vatten (5).
- * Skapa säkra och hälsosamma miljöer /för invånarna/ (16).

Vi vill att området mellan stadsbebyggelsen i väster och Göta älv i öster i sin helhet skyddas permanent från exploatering.

Området är särskilt lämpat för det lokala friluftslivet. Tillgängligheten kan ytterligare förbättras genom till exempel utökade gång-, cykel- och ridstigar, fågeltorn, informationstavlor och säkra grillplatser. Området är även lämpligt för skolskogsändamål för närbelägna skolor.

Vi föreslår därför fullmäktige besluta att inrätta ett naturreservat i nämnda område.

Vänersborg som ovan

Anders Wiklund Anna-Karin Sandberg Per Sjödahl Marika Isetorp